
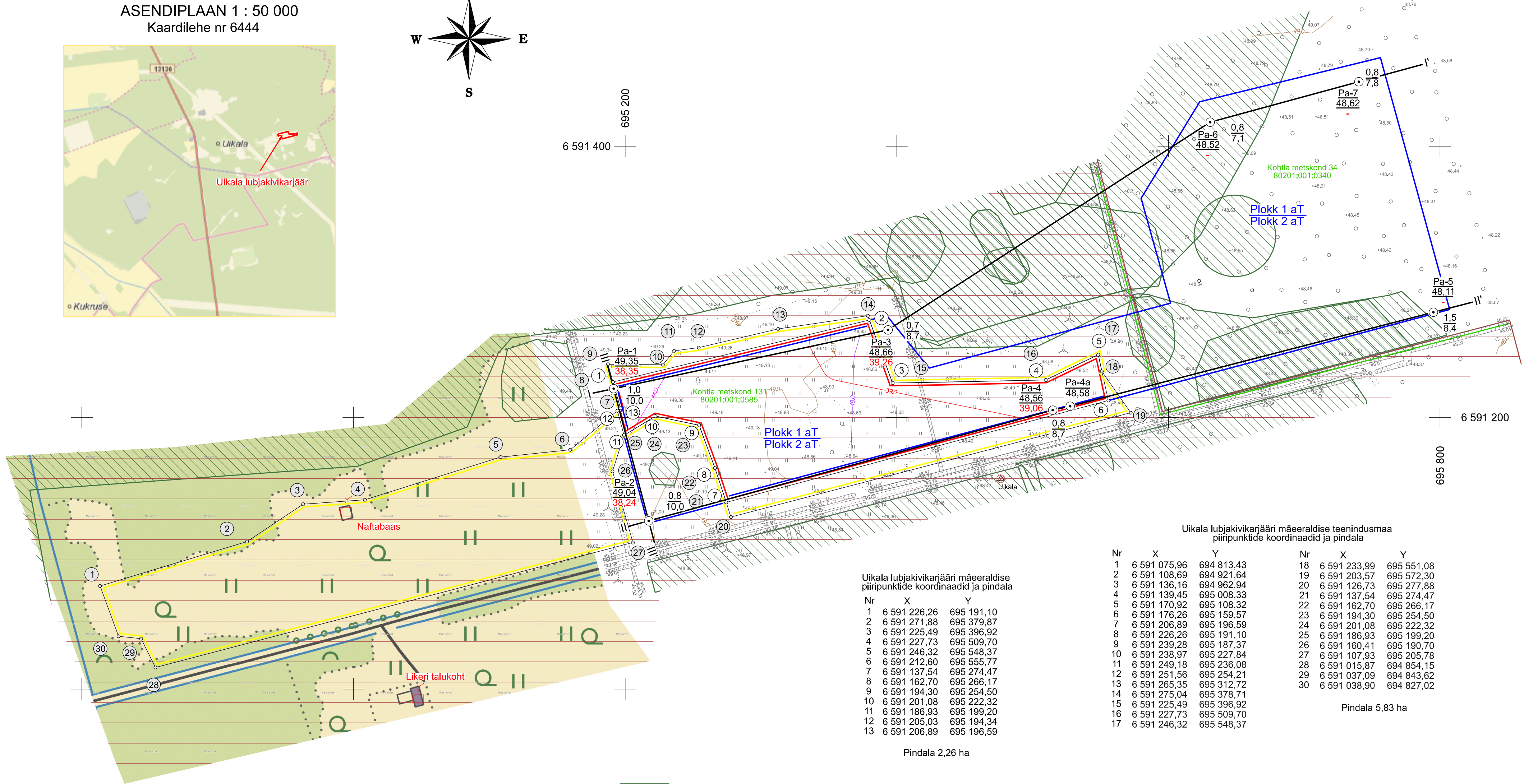


ASENDIPLAAN 1 : 50 000
Kaardilehe nr 6444



6 591 400
695 200



Uikala lüjakivikarjääri määeraldise
piiripunktide koordinaadid ja pindala

Nr	X	Y
1	6 591 226,26	695 191,10
2	6 591 271,88	695 379,87
3	6 591 225,49	695 396,92
4	6 591 227,73	695 509,70
5	6 591 246,32	695 548,37
6	6 591 212,60	695 555,77
7	6 591 137,54	695 274,47
8	6 591 162,70	695 266,17
9	6 591 194,30	695 254,50
10	6 591 201,08	695 222,32
11	6 591 186,93	695 199,20
12	6 591 205,03	695 194,34
13	6 591 206,89	695 196,59

Pindala 2,26 ha

Uikala lüjakivikarjääri määeraldise teenindusmaa
piiripunktide koordinaadid ja pindala

Nr	X	Y	Nr	X	Y
1	6 591 075,96	694 813,43	18	6 591 233,99	695 551,08
2	6 591 108,69	694 921,64	19	6 591 203,57	695 572,30
3	6 591 136,16	694 962,94	20	6 591 126,73	695 277,88
4	6 591 139,45	695 008,33	21	6 591 137,54	695 274,47
5	6 591 170,92	695 108,32	22	6 591 162,70	695 266,17
6	6 591 176,26	695 159,57	23	6 591 194,30	695 254,50
7	6 591 206,89	695 196,59	24	6 591 201,08	695 222,32
8	6 591 226,26	695 191,10	25	6 591 186,93	695 199,20
9	6 591 239,28	695 187,37	26	6 591 160,41	695 190,70
10	6 591 238,97	695 227,84	27	6 591 107,93	695 205,78
11	6 591 249,18	695 236,08	28	6 591 015,87	694 854,15
12	6 591 251,56	695 254,21	29	6 591 037,09	694 843,62
13	6 591 265,35	695 312,72	30	6 591 038,90	694 827,02
14	6 591 275,04	695 378,71			
15	6 591 225,49	695 396,92			
16	6 591 227,73	695 509,70			
17	6 591 246,32	695 548,37			

Pindala 5,83 ha


- Määeraldise piir, piiripunkt ja number
- Määeraldise teenindusmaa piir, piiripunkt ja number
- Plokk 1 aT Varu arvutuse ploki piir ja nimetus
- Geoloogilise läbilõike joon
- Kohtla metskond 34 80201:001:0340
- Maapinna samakõrgusjoon, abs m
- Maavara lasundi samakõrgusjoon, abs m
- Ploki 1 aT lamami samakõrgusjoon, abs m
- Määeraldise lamami samakõrgusjoon, abs m

- Looduskaitse piiranguvöönd
- Maaparandussüsteemi hoiala
- Geodeetilise märgi kaitsevöönd
- Pärandkultuuri objekt

Pa-2 49,04 38,24 0,8 10,0 Puuraugu nr Puuraugu suudme abs kõrgus, m Kasuliku kihi lamami abs kõrgus, m Katendi paksus, m Kasuliku kihi paksus, m

Joonmõõtkava:
0 20 50 100 m

- MÄRKUSED:
- Koordinaadid L-Est'97 süsteemis, kõrgused EH2000 süsteemis;
 - Möödistamise lähtekoordinaadid ja kõrgused Trimble VRS Now püsijaamade võrk;
 - Plaan koostamisel kasutatud Maa-ameti ruumiandmekogude avaandmeid seisuga 07.08.2024, sh katastrirakuse ja kitsendusi põhjustavad piiranguvööndi piirid, asendiplaani aluskaart ja WMS teenust.
 - Kasutatud Keskkonnagentuuri ruumiandmete teenust seisuga 06.08.2024. a.
 - Kasutatud Uikala uuringu ruumiandmete geoloogilise uuringu topo- ja varu arvutuse plaani, EMG Arendus OÜ, 17.02.2020, töö nr 20-EA18.
 - Joonestamisel on kasutatud tarkvara Bentley OpenSite Designer (litsents nr 3c73e724-af76-4178-adf8-31720ed2153c).

 EMG ESTI MAARADE GRUPP		EMG Karjäärid OÜ Vana-Narva mnt 11b, Kiiu alevik 74604 E-post: info@emg.ee Telefon: 607 2732		Objekti asukoht ja nimetus: Ida-Viru maakond Toila vald Uikala lüjakivikarjäär	
Koostas: Liina Ordlik /alkkirjastatud digitaalselt/		Mõõtkava: 1: 2 000		Joonise nimetus: Määeraldise plaan	
Joonise nr: Gr lisa 1		Arendaja: EMG Karjäärid OÜ		Töö nr: 21-EK09	
				Kuupäev: 18.10.2024	